

ส่วนที่ 2

สภาพทั่วไปและข้อมูลพื้นฐานที่สำคัญขององค์การบริหารส่วนตำบลหนองกง

2.1 ข้อมูลทั่วไปขององค์การบริหารส่วนตำบลหนองกง

2.1.1 ที่ตั้ง

องค์การบริหารส่วนตำบลหนองกง ได้รับการยกฐานะจากสภาตำบลหนองกง ตั้งเป็นองค์การบริหารส่วนตำบล เมื่อวันที่ 23 กุมภาพันธ์ 2540 ที่ทำการองค์การบริหารส่วนตำบลหนองกง ตั้งอยู่ที่บ้านหนองตาไก่ หมู่ที่ 3 ตั้งอยู่ทางทิศตะวันออกเฉียงเหนือของอำเภอนางรอง ระยะทางประมาณ 14 กิโลเมตร โดยมีอาณาเขตติดต่อกับองค์การบริหารส่วนตำบลอื่นๆ ดังนี้

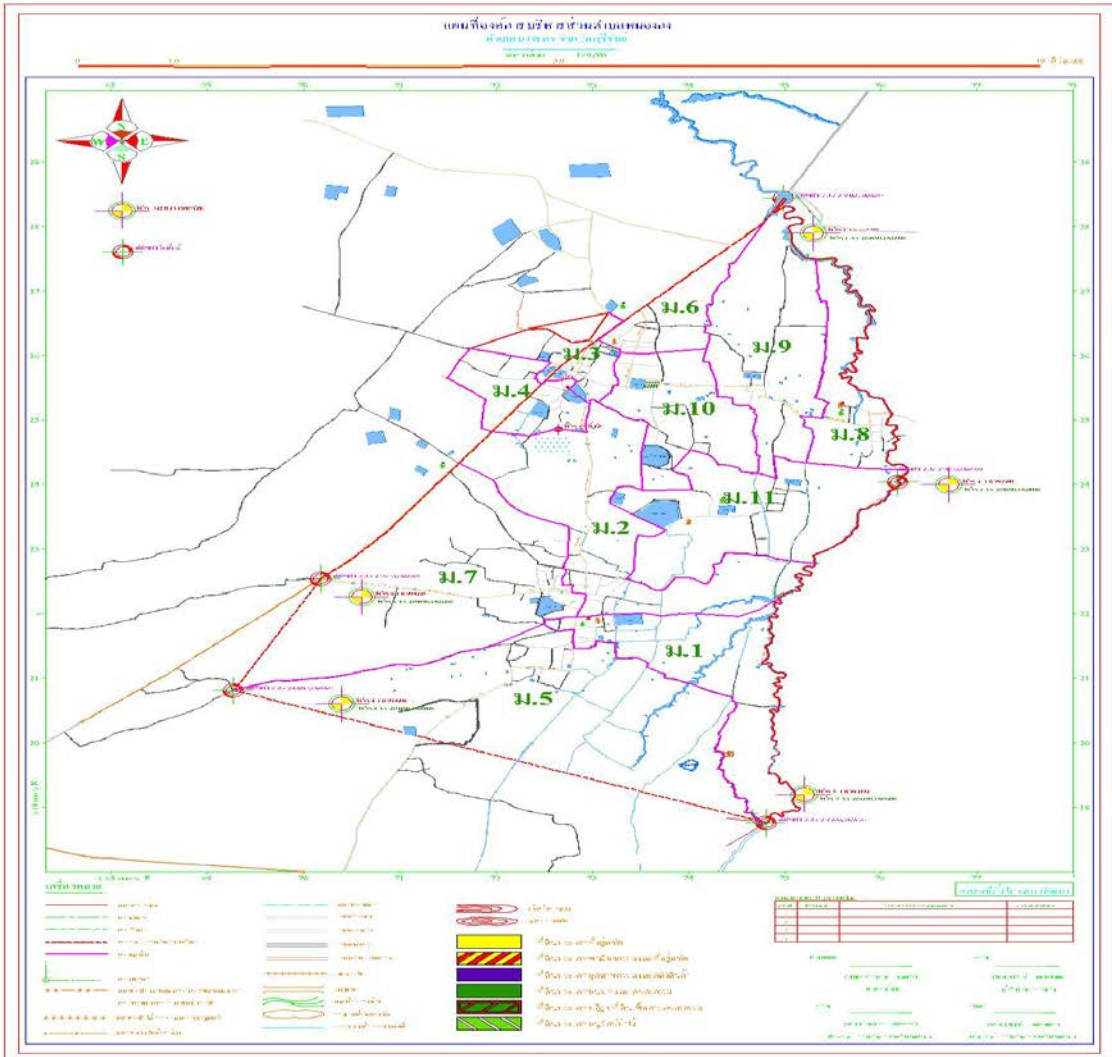
ทิศเหนือ มีอาณาเขตติดต่อกับองค์การบริหารส่วนตำบลหนองยายพิมพ์ อำเภอนางรอง

ทิศใต้ มีอาณาเขตติดต่อกับองค์การบริหารส่วนตำบลถนนหัก อำเภอนางรองและตำบล

อีสานเขต ตำบลเฉลิมพระเกียรติ

ทิศตะวันออก มีอาณาเขตติดต่อกับองค์การบริหารส่วนตำบลหนองโสน อำเภอนางรอง

ทิศตะวันตก มีอาณาเขตติดต่อกับองค์การบริหารส่วนตำบลหนองยายพิมพ์ อำเภอนางรอง



2.1.2 เนื้อที่

ตำบลหนองกง

มีเนื้อที่ประมาณ 31.7 ตารางกิโลเมตร หรือประมาณ 19,812 ไร่

2.1.3 ภูมิประเทศ

พื้นที่ส่วนใหญ่เป็นที่ราบมีแหล่งน้ำธรรมชาติ คือ ลำปะเทียไหลผ่าน พื้นที่โดยรอบส่วนใหญ่เป็นที่นา

2.1.4 จำนวนประชากร

จำนวนหมู่บ้าน มี 11 หมู่บ้าน อยู่ในเขตองค์การบริหารส่วนตำบลเต็มหมู่บ้าน

11 หมู่บ้าน โดยแยกพื้นที่การปกครองออกเป็น 11 หมู่บ้าน ดังนี้

หมู่ที่	ชื่อบ้าน	จำนวนประชากร			จำนวน ครัวเรือน	ชื่อผู้นำ
		ชาย	หญิง	รวม		
1	บ้านหนองกง	229	250	479	126	นายสำเนียง ขวัญเมือง (กำนัน)
2	บ้านโคกพัฒนา	384	442	826	222	นายอนันตปรีชา มะลิวรรณ
3	บ้านหนองตาไก้	374	395	769	194	นายสุจินต์ ดีสวัสดิ์
4	บ้านหนองตาไก้น้อย	290	305	595	138	นายประวิทย์ บุตรราช
5	บ้านตาดีด	317	304	621	162	นายนพรัตน์ ไชรัมย์
6	บ้านโคกพลวง	196	210	406	106	นายบุญทัน โยโพธิ์
7	บ้านโคกศรีพัฒนา	426	457	883	251	นายสมภาพ มั่งคั่ง
8	บ้านบุตาเวสน์	210	226	436	105	นายชุมพล อาญาเมือง
9	บ้านโคกก้านเหลือง	107	94	201	48	นายสนับ สมานชาติ
10	บ้านหนองพลวง	329	322	651	143	นายเสวียน ไยสิงห์
11	บ้านหนองบัว	197	198	395	78	นายชำนาญ สุดงาม
รวม		3,059	3,203	6,262	1,573	

ข้อมูล จาก สำนักงานทะเบียนอำเภอนางรอง ณ เดือน มีนาคม 2559

ข้อมูลด้านผู้บริหารและ และสมาชิกสภาองค์การบริหารส่วนตำบลหนองกง

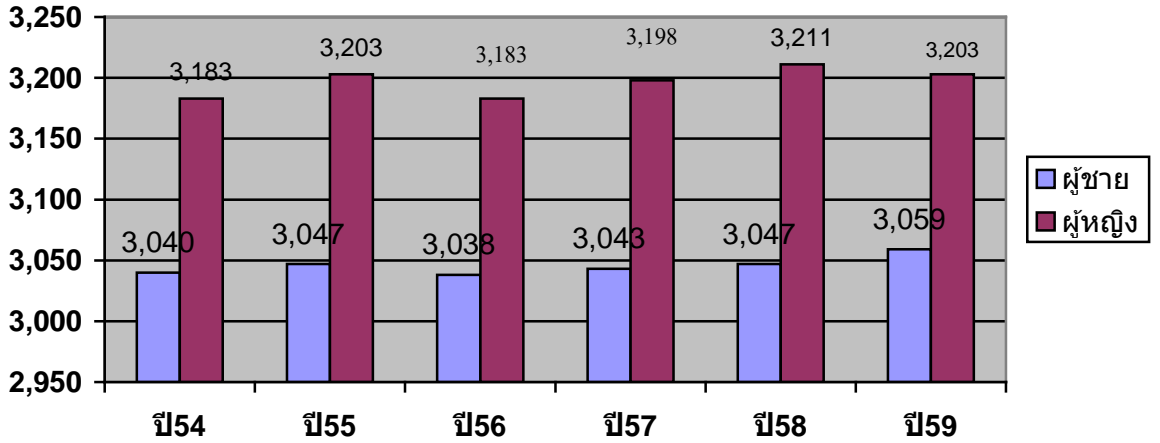
ที่	ชื่อ - สกุล	ตำแหน่ง	วันดำรง ตำแหน่ง	วันครบ วาระ
1	นายสุพจน์ หนองเหล็ก	นายกองค์การบริหารส่วนตำบล	19/10/56	18/10/60
2	นายลำไย สุนทรกุล	รองนายกองค์การบริหารส่วนตำบล	09/12/56	18/10/60
3	นายสังัด เกษทองกลาง	รองนายกองค์การบริหารส่วนตำบล	09/12/56	18/10/60
4	นายไพฑูรย์ สิงห์ทอง	เลขานุการนายกองค์การบริหารส่วนตำบล	09/12/56	18/10/60

5	นายเกรียงศักดิ์ ไชยชาติ	ประธานสภาองค์การบริหารส่วนตำบล	19/10/56	18/10/60
6	นางจตุพร ศรชัย	รองประธานสภาองค์การบริหารส่วนตำบล	2 /11/58	18/10/60
7	นางสาวบังอร ยินดีชาติ	เลขานุการสภาองค์การบริหารส่วนตำบล	19/10/56	18/10/60
8	นายสี ปักษา	สมาชิกสภาองค์การบริหารส่วนตำบล	19/10/56	18/10/60
9	นายฉอ้อน ทวีชาติ	สมาชิกสภาองค์การบริหารส่วนตำบล	19/10/56	18/10/60
10	นายบุญส่ง ประสงค์ทรัพย์	สมาชิกสภาองค์การบริหารส่วนตำบล	19/10/56	18/10/60
11	นายณัฐภัทร สิงห์สถิตย์	สมาชิกสภาองค์การบริหารส่วนตำบล	19/10/56	18/10/60
12	นายสังวาลย์ โพธิ์สว่าง	สมาชิกสภาองค์การบริหารส่วนตำบล	19/10/56	18/10/60
13	นายสมใจ การอิน	สมาชิกสภาองค์การบริหารส่วนตำบล	19/10/56	18/10/60
14	นายสมบูรณ์ จักขุคำ	สมาชิกสภาองค์การบริหารส่วนตำบล	19/10/56	18/10/60
15	นายเชียน ลุนลา	สมาชิกสภาองค์การบริหารส่วนตำบล	19/10/56	18/10/60
16	นายน้อย ไชรัมย์	สมาชิกสภาองค์การบริหารส่วนตำบล	19/10/56	18/10/60
17	นายเฉลา ภาพยนต์	สมาชิกสภาองค์การบริหารส่วนตำบล	19/10/56	18/10/60
18	นายจิต ศรชัย	สมาชิกสภาองค์การบริหารส่วนตำบล	19/10/56	18/10/60
19	นางจตุพร ศรชัย	สมาชิกสภาองค์การบริหารส่วนตำบล	19/10/56	18/10/60
20	นายแสวง ชูประทีป	สมาชิกสภาองค์การบริหารส่วนตำบล	19/10/56	18/10/60
21	นางดวงตะวัน มาประจวบ	สมาชิกสภาองค์การบริหารส่วนตำบล	19/10/56	18/10/60
22	นายสำเภา ชาญณรงค์	สมาชิกสภาองค์การบริหารส่วนตำบล	19/10/56	18/10/60
23	นางกัณฑา นุชสาย	สมาชิกสภาองค์การบริหารส่วนตำบล	19/10/56	18/10/60
24	นายแดง สวัสดิ์พูน	สมาชิกสภาองค์การบริหารส่วนตำบล	19/10/56	18/10/60
25	นายคะนอง ปักษา	สมาชิกสภาองค์การบริหารส่วนตำบล	19/10/56	18/10/60
26	นายจีระพงศ์ โยโพธิ์	สมาชิกสภาองค์การบริหารส่วนตำบล	19/10/56	18/10/60
27	นายชำนาญ สมานชาติ	สมาชิกสภาองค์การบริหารส่วนตำบล	30/09/58	18/10/60
28	นายกิตติ แม้นประโคน	สมาชิกสภาองค์การบริหารส่วนตำบล	19/10/56	18/10/60

ประชากร

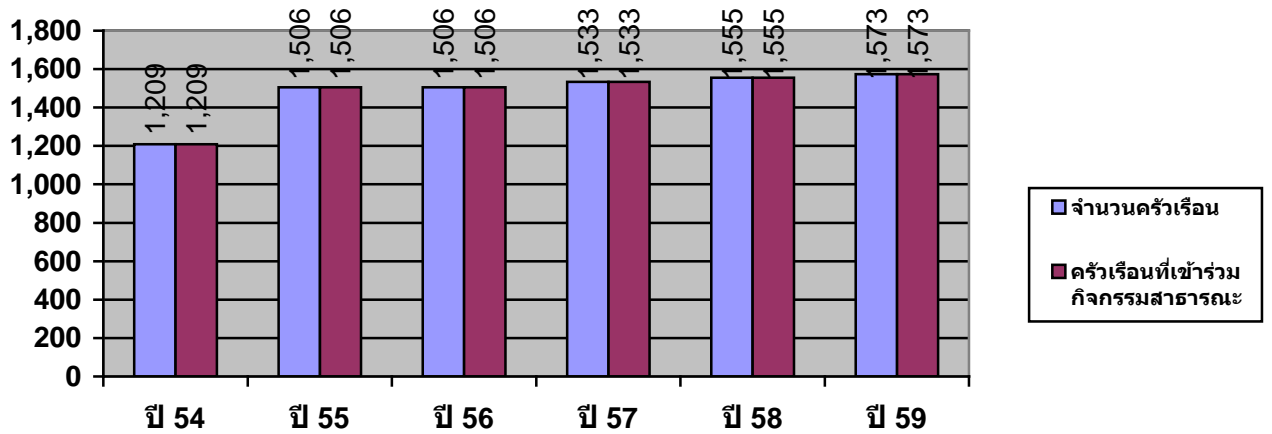
ประชากรทั้งสิ้น 6,262 คน แยกเป็นชาย 3,059 คน หญิง 3,203 คน มีความหนาแน่นเฉลี่ย 197.54 คน / ตารางกิโลเมตร (ข้อมูลจากสำนักงานทะเบียน อำเภอนางรอง เดือน มีนาคม 2559)

(1) สถิติประชากร ต.หนองกง อ.นางรอง จ.บุรีรัมย์



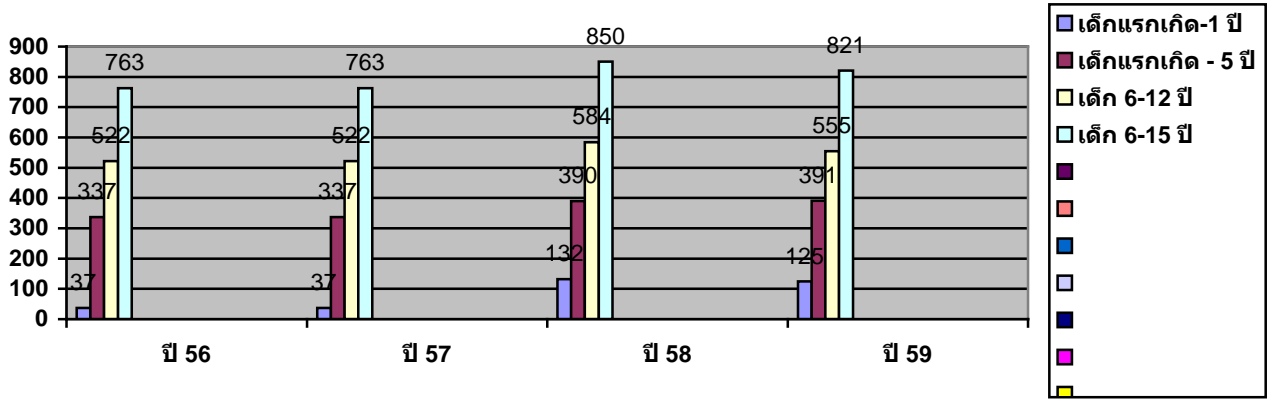
ที่มา : สำนักงานทะเบียนอำเภอนางรอง (มี.ค.54, เม.ย 55, พ.ค. 56,เม.ย.57,เม.ย 58, มี.ค. 59)

(2) สถิติครัวเรือนและจำนวนครัวเรือนที่เข้าร่วมกิจกรรมสาธารณะ ต.หนองกง



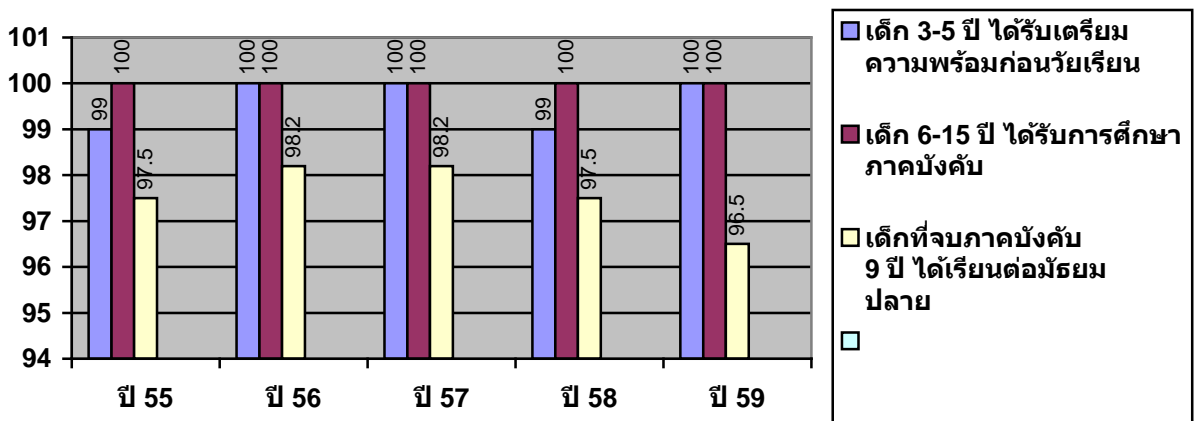
ที่มา : สรุปจากข้อมูล จปฐ. ของตำบลหนองกง (ที่อาศัยอยู่จริง ณ วันสำรวจ)
ตั้งแต่ปี 2554,2555,2556,2557,2558,2559

(3) สถิติจำนวนเด็ก แยกตามอายุ ต.หนองกง อ.นางรอง จ.บุรีรัมย์



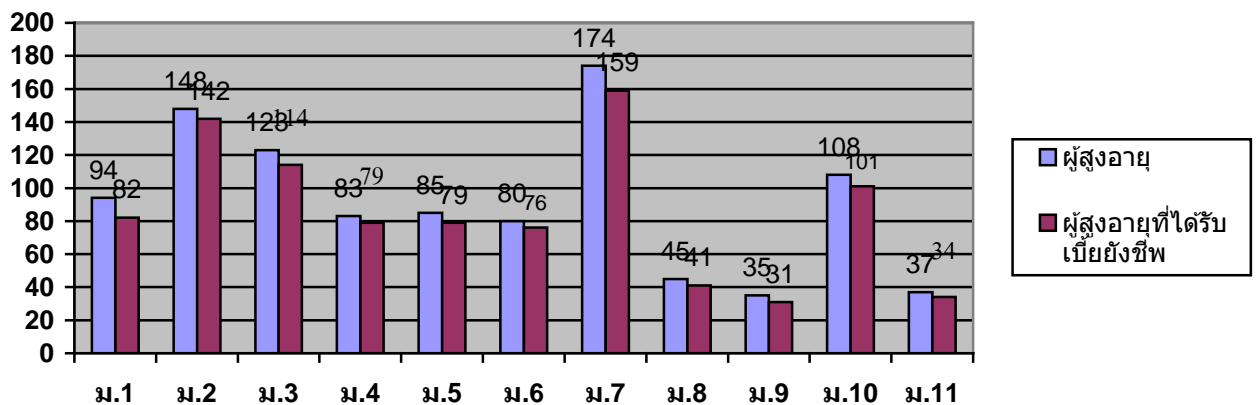
ที่มา : สรุปจากข้อมูล จปฐ. ของตำบลหนองกง (ที่อาศัยอยู่จริง ณ วันสำรวจ) ตั้งแต่ปี 2556,2557,2558,2559

(4) สถิติร้อยละของจำนวนเด็กกับการศึกษา ต.หนองกง อ.นางรอง จ.บุรีรัมย์



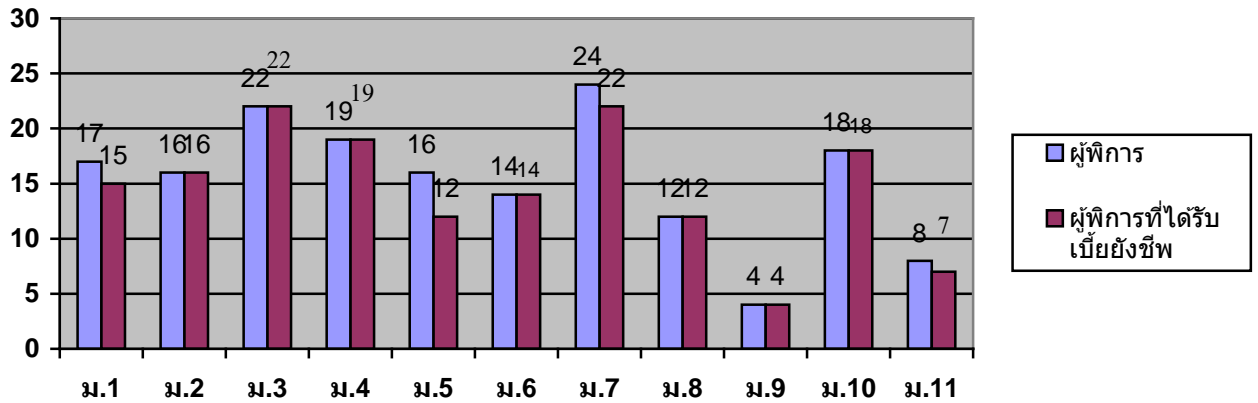
ที่มา : สรุปจากข้อมูล จปฐ. ของตำบลหนองกง ตั้งแต่ปี 2555-2556 – 2557 - 2558 -2559

(5) สถิติผู้สูงอายุทั้งหมดกับผู้สูงอายุที่ได้รับเบี้ยยังชีพปี 2559



ที่มา : งานพัฒนาชุมชน อบต.หนองกง ข้อมูล ณ เมษายน 2559

(6) สถิติผู้พิการทั้งหมดกับผู้พิการที่ได้รับเบี้ยยังชีพปี 2559



ที่มา : งานพัฒนาชุมชน อบต.หนองกง ข้อมูล ณ เมษายน 2559

2. สภาพทางเศรษฐกิจ

2.1 อาชีพ

ประชากรในตำบลหนองกงส่วนใหญ่ประกอบอาชีพด้านการเกษตร เช่น ทำนา ทำสวนและรับจ้าง

2.2 หน่วยธุรกิจในเขตองค์การบริหารส่วนตำบล

- ปั้มน้ำมันใหญ่ 1 แห่ง
- ปั้มน้ำมันหลอด 1 แห่ง
- โรงสีข้าวขนาดเล็ก 14 แห่ง
- ร้านค้าต่างๆ จำนวนประมาณ 50 แห่ง
- โรงผลิตน้ำดื่ม 1 แห่ง
- ร้านขายอุปกรณ์ก่อสร้าง 1 แห่ง
- ร้านซ่อมรถจักรยานยนต์ 2 แห่ง
- ร้านอาหาร 4 แห่ง
- ร้านเสริมสวย 6 แห่ง
- ร้านขายสินค้าทางการเกษตร 1 แห่ง
 - ร้านผลิตเฟอร์นิเจอร์ 1 แห่ง
- ร้านทำประตูอลูมิเนียม 1 แห่ง

- กลุ่มอาชีพ,กลุ่มออมทรัพย์ ดังนี้

หมู่	รายชื่อกลุ่ม	รวม
1	กลุ่มสัจจะออมทรัพย์, กองทุนหมู่บ้าน, กลุ่มสหกรณ์การเกษตร, กลุ่ม กข.คจ. , กลุ่มธนาคารข้าว, กลุ่มร้านค้าชนบท, กลุ่มเยาวชน,กลุ่มทำนาข้าวบ้านหนองกง, กลุ่ม ธกส. ,กลุ่มเลี้ยงโคล้านตัว,กลุ่มปู้ย	10

	อินทรีย์ชีวภาพ	
2	กลุ่มสัจจะสะสมทรัพย์, กลุ่มร้านค้าชุมชน, กองทุนหมู่บ้าน, กลุ่มทำนาข้าวบ้านโคกพัฒนา	4
3	กลุ่มทอผ้าไหมบ้านหนองตาไก่, กองทุนศูนย์สาธิตการตลาด, กลุ่มธนาคารข้าว, กลุ่มกองทุนฌาปนกิจ, กองทุนหมู่บ้าน, กองทุนกระตุ้นเศรษฐกิจ	7
4	สัจจะเงินล้าน, กองทุนหมู่บ้าน, กลุ่มเยาวชน, กลุ่มทำนาข้าวบ้านหนองตาไ้่น้อย, กลุ่มทอผ้าไหม, กลุ่มสตรี, กลุ่มฌาปนกิจสงเคราะห์หมู่บ้าน, กลุ่มศูนย์สาธิตการตลาด	8
5	กลุ่มออมทรัพย์, กลุ่มสัจจะออมทรัพย์, กลุ่ม กข.คจ., กองทุนเงินล้าน, กลุ่ม ธกส. , กลุ่มทำนาบ้านตาดีด, กลุ่มปุ๋ยชีวภาพ, กลุ่มสตรี, กลุ่มเยาวชน, กลุ่มสหกรณ์	10
6	กองทุนหมู่บ้าน, กลุ่มทำนาข้าวบ้านโคกพลวง, กลุ่มสตรี, กลุ่มปุ๋ยชีวภาพ, กลุ่มทอผ้าไหม, สัจจะออมทรัพย์, กลุ่ม ธกส.	6
7	กลุ่ม กข.คจ. , กองทุนเงินล้าน, กลุ่มเกษตรกรทำนาข้าวบ้านโคกศรีพัฒนา, กลุ่มสัจจะออมทรัพย์, กลุ่มเกษตรกรชีวภาพ	5
8	กลุ่มสตรีแม่บ้านข้าวเม่า, กลุ่ม ธกส., กลุ่มกองยาว, กลุ่มสหกรณ์, กลุ่มเลี้ยงโค, กลุ่มสัจจะแม่บ้าน, กองทุนเงินล้าน, กลุ่มสตรีเย็บจักร, กองทุน SML, กองทุนเงินแสน, กลุ่ม กข.คจ. , ออมทรัพย์กองทุนเงินล้าน, กลุ่มทำนาบ้านบุตาเวสน์, ศูนย์สงเคราะห์	14
9	กลุ่มออมทรัพย์เพื่อการผลิต , กองทุนสะสมของหมู่บ้าน, กลุ่มสตรี, กลุ่ม กข.คจ. , กองทุนเงินล้าน, ออมทรัพย์กองทุนเงินล้าน, กลุ่มศูนย์สงเคราะห์, กลุ่มทำนาบ้านโคกก้านเหลือง	8
10	กลุ่มสตรี, กองทุนพ่อบ้าน, กองทุนหมู่บ้าน, กลุ่มฌาปนกิจสงเคราะห์หมู่บ้าน, กลุ่มทำนาข้าวบ้านหนองพลวง	5
11	กลุ่มออมทรัพย์, กข.คจ. , กลุ่มสตรี, กลุ่มทอเสื่อกก, กลุ่มผู้เลี้ยงโค, กลุ่มสัจจะออมทรัพย์, กองทุนหมู่บ้าน	6

รายได้

สรุปรายได้เฉลี่ยครัวเรือน / รายได้บุคคล (บาท/ปี) แยกตามหมู่บ้าน

ลำดับที่	บ้าน	หมู่ที่	รายได้ครัวเรือนเฉลี่ย (บาท/ปี)	รายได้บุคคลเฉลี่ย (บาท/ปี)
1	บ้านหนองกง	1	239,329	73,688
2	บ้านโคกพัฒนา	2	135,528	43,249
3	บ้านหนองตาไก่	3	226,371	74,883
4	บ้านหนองตาไ้่น้อย	4	186,490	49,284
5	บ้านตาดีด	5	187,549	54,603

6	บ้านโคกพลวง	6	205,579	58,641
7	บ้านโคกศรีพัฒนา	7	193,973	54,904
8	บ้านบุตาเวสน์	8	218,186	62,801
9	บ้านโคกก้านเหลือง	9	188,611	53,381
10	บ้านหนองพลวง	10	158,781	44,570
11	บ้านหนองบัว	11	297,055	67,988
รายได้เฉลี่ยต่อคนต่อปี			196,348	57,206

ที่มา : จปฐ ปี 2559 ณ วันที่ 22 เมษายน 2559

3.1 การศึกษา

3.1.2 จำนวนสถานศึกษา

สถานศึกษา	จำนวน ครู	ระดับอนุบาล		ระดับประถม		ระดับมัธยม		รวมยอด เด็ก นักเรียน	หมายเหตุ
		ชาย	หญิง	ชาย	หญิง	ชาย	หญิง		
โรงเรียนชุมชนวัดบ้าน หนองกง	20	22	28	104	86	-	-	240	
โรงเรียนบ้านบุตาเวสน์	12	9	13	39	34	-	-	95	
โรงเรียนบ้านหนองบัว	5	7	6	13	14	-	-	40	
ศูนย์เด็กก่อนเกณฑ์ใน วัดหนองกง	4	28	24	-	-	-	-	52	
ศูนย์พัฒนาเด็กเล็ก บ้านบุตาเวสน์	2	13	15	-	-	-	-	28	
ศูนย์พัฒนาเด็กเล็ก อบต. หนองกง	3	26	16	-	-	-	-	42	

รวม	46	104	102	157	136	-	-	497	
-----	----	-----	-----	-----	-----	---	---	-----	--

ที่มา-ข้อมูล เมษายน พ.ศ. 2559 จากส่วนการศึกษา อบต.หนองกง

3.2 สาธารณสุข

- โรงพยาบาลส่งเสริมสุขภาพตำบลบ้านโคกศรีพัฒนา	จำนวน	1	แห่ง
เจ้าหน้าที่	จำนวน	7	คน
- โรงพยาบาลส่งเสริมสุขภาพตำบลหนองตาไก่	จำนวน	1	แห่ง
เจ้าหน้าที่	จำนวน	6	คน

3.3 ความปลอดภัยในชีวิตและทรัพย์สิน

- อปพร.	จำนวน	1	04	คน
- อาสาสมัครกู้ชีพ	จำนวน	16		คน

3.4 สถาบันและองค์กรทางศาสนา

วัดมี 4 แห่ง

- วัดบ้านหนองกง	หมู่ที่	1,2,5,7
- วัดตาไก่พลวง	หมู่ที่	3,4,6,10
- วัดบ้านบุตาเวสน์	หมู่ที่	8,9
- วัดบ้านหนองบัว	หมู่ที่	11

4. การบริการพื้นฐาน

4.1 การคมนาคม

- เส้นทางคมนาคมจากตำบลหนองกง เข้าสู่อำเภอนางรอง-จังหวัดบุรีรัมย์เป็นทางหลวงหมายเลข 218 ตัดผ่าน

4.2 การโทรคมนาคม

- ตู้โทรศัพท์สาธารณะ	4	แห่ง
- ตู้รับจดหมาย	1	แห่ง

4.3 การไฟฟ้า

- จำนวน 11 หมู่บ้าน ประชากรที่มีไฟฟ้าใช้ ประมาณ 100 %

4.4 แหล่งน้ำธรรมชาติ / แหล่งน้ำที่สร้างขึ้น

- ลำน้ำ, ลำห้วย ,คลอง	3	สาย
-----------------------	---	-----

ในพื้นที่หมู่ 1

1. สระระหอกโพธิ์	พื้นที่	5 ไร่	2 งาน	37 ตารางวา
2. สระหนองกง	พื้นที่	32 ไร่	3 งาน	15 ตารางวา
3. คลองสมอ	ความยาว	5,000	เมตร	

ในพื้นที่หมู่ 2

1. คลองสำโรง ยาว 1.5 กิโลเมตร

ในพื้นที่หมู่ 3

1. หนองตาปู่	พื้นที่	12 ไร่	2 งาน	66 ตารางวา
2. หนองตาไก่	พื้นที่	18 ไร่	1 งาน	31 ตารางวา
3. หนองสิม	พื้นที่	49 ไร่	3 งาน	7 ตารางวา

ในพื้นที่หมู่ 4

- | | | | | |
|-----------------------------|----|-------|--------|---------|
| 1. สระน้ำหนองทับลัก พื้นที่ | 30 | ไร่ 3 | งาน 51 | ตารางวา |
|-----------------------------|----|-------|--------|---------|

ในพื้นที่หมู่ 5

- | | | | | |
|-------------------------------|---|-------|--------|---------|
| 1. สระสาธารณะประโยชน์ พื้นที่ | 3 | ไร่ 2 | งาน 83 | ตารางวา |
| 2. สระหนองตาหมูด พื้นที่ | 7 | ไร่ 3 | งาน 29 | ตารางวา |

ในพื้นที่หมู่ 7

- | | | | | |
|---------------------|----|-------|--------|---------|
| 1. หนองตาดี พื้นที่ | 55 | ไร่ 2 | งาน 27 | ตารางวา |
|---------------------|----|-------|--------|---------|

ในพื้นที่หมู่ 8

- | | | | | |
|----------------------------|-------|-----|--|--|
| 1. คลองลำปะเทีย | 1 | สาย | | |
| 2. สระวัด พื้นที่ | 3 | งาน | | |
| 3. สระบริจาคให้วัด พื้นที่ | 1/2 | งาน | | |
| 4. สระโรงเรียน พื้นที่ | 1 1/2 | งาน | | |

ในพื้นที่หมู่ 9

- | | | | | |
|---------------------------------|----|-------|--------|---------|
| 1. สระบ้านโคกก้านเหลือง พื้นที่ | 17 | ไร่ 3 | งาน 42 | ตารางวา |
| 2. คลองลำปะเทีย สาย | 1 | สาย | | |

ในพื้นที่หมู่ 10

- | | | | | |
|-------------------------|----|-------|--------|---------|
| 1. สระหนองพลวง พื้นที่ | 19 | ไร่ 2 | งาน 48 | ตารางวา |
| 2. สระหนองเสม็ด พื้นที่ | 60 | ไร่ 1 | งาน 81 | ตารางวา |

ในพื้นที่หมู่ 11

- | | | | | |
|----------------------------------|-----|-------|--------|---------|
| 1. สระหนองตาตวด พื้นที่ | 64 | ไร่ 1 | งาน 12 | ตารางวา |
| 2. หนองตาหมา พื้นที่ | 101 | ไร่ | 91 | ตารางวา |
| 3. สระหนองบัวน้อย พื้นที่ | 12 | ไร่ 2 | งาน 3 | ตารางวา |
| 4. สระหนองบัวใหญ่ พื้นที่ 40 ไร่ | | 1 | งาน 78 | ตารางวา |

5. คลองลำปะเทีย 1 สาย

5. ข้อมูลอื่นๆ**5.1 มวลชนจัดตั้ง**

- | | | |
|---|--|----------------|
| - หมู่บ้านอาสาพัฒนาป้องกันตนเองบ้านหนองกง / หนองตาไก่ | | |
| - กลุ่มแม่บ้าน | | |
| - หมู่ที่ 1 - 11 | | |
| - กลุ่มเยาวชน | | หมู่ที่ 1 - 11 |
| - อสม. | | หมู่ที่ 1 - 11 |
| - กลุ่มอาชีพ หมู่ที่ 1 | | - 11 |

6. ศักยภาพขององค์การบริหารส่วนตำบลหนองกง

6.1 อัตรากำลัง

ประเภท	การศึกษา								รวม
	มัธยม/อาชีวะ		อนุปริญญา/ เทียบเท่า		ปริญญาตรี		สูงกว่า ปริญญาตรี		
	ชาย	หญิง	ชาย	หญิง	ชาย	หญิง	ชาย	หญิง	
พนักงานส่วนตำบล	-	-	-	-	2	7	3	7	
พนักงานจ้างตามภารกิจ	3	-	1	-	1	7	-	-	
ลูกจ้างประจำ	-	-	-	-	-	-	-	-	
พนักงานจ้างทั่วไป	-	-	-	1	-	-	-	-	
รวม	3		1	1	3	14	3	7	32

6.2 ด้านงบประมาณขององค์การบริหารส่วนตำบล

รายการ	รายได้(บาท)			
	ปี 2555	ปี 2556	ปี 2557	ปี 2558
รายได้จากภาษีอากร	11,254,763.46	84,354.39	85,705.24	
รายได้ที่ไม่ใช่ภาษีอากร	328,959.05	16,387,547.47	13,415,615.44	
เงินอุดหนุนทั่วไป	8,489,795	8,517,867.00	9,442,326.00	
เงินอุดหนุนเฉพาะกิจ/ ระบุดัตถุประสงค์	12,533,282.83	9,305,640.00	9,985,290	
รวม	32,606,800.34	34,295,408.86	32,928,936.68	

6.3 โครงสร้างการบริหารงานองค์การบริหารส่วนตำบลหนองกง

